

<p>RESERVA</p> <ul style="list-style-type: none"> R. OBRAS PÚBLICAS R. ENRIQUIMIENTO R. ARIANZA (TERRAZAS Y CERRAJES) R. ARIANZA EXTENSIVA R. TIERRAS PLANTAS 	<p>LÍMITE SUELO URBANO</p> <ul style="list-style-type: none"> TERRACOTAS TERRAZAS INDUSTRIAL AGRO-GANADERO 	<p>LÍMITE SUELO URBANIZABLE</p> <ul style="list-style-type: none"> DOTACIONES PÚBLICAS ESPAZ. SOCIO-CULTURAL ESPAZ. DEPORTIVO ESPAZ. DEPORTIVO COMUNICACIONES OPORTUNIDADES GENERALES 	<p>LÍMITE UNIDADES DE ACTUACIÓN URBANIZADORA</p> <p>ZONAS VERDES</p> <p>SISTEMA GENERAL</p> <p> Zona de Ejecución de Intervención: <ul style="list-style-type: none"> Intervención en Integral Intervención en Agrupación Intervención en Calle Ancha Intervención en Residencial Escasos Intervención en Suelo Urbanizable </p> <p>Tipo de uso</p>	<p>TIPOLOGÍAS ESPACIALES (Clasificación Sectorial)</p> <ul style="list-style-type: none"> ED 0/A Edificación en Área ED 1/A Edificación en Área ED 2/A Edificación en Área ED 3/A Edificación en Área ED 4/A Edificación en Área ED 5/A Edificación en Área ED 6/A Edificación en Área ED 7/A Edificación en Área ED 8/A Edificación en Área ED 9/A Edificación en Área ED 10/A Edificación en Área ED 11/A Edificación en Área ED 12/A Edificación en Área ED 13/A Edificación en Área ED 14/A Edificación en Área ED 15/A Edificación en Área ED 16/A Edificación en Área ED 17/A Edificación en Área ED 18/A Edificación en Área ED 19/A Edificación en Área ED 20/A Edificación en Área ED 21/A Edificación en Área ED 22/A Edificación en Área ED 23/A Edificación en Área ED 24/A Edificación en Área ED 25/A Edificación en Área ED 26/A Edificación en Área ED 27/A Edificación en Área ED 28/A Edificación en Área ED 29/A Edificación en Área ED 30/A Edificación en Área ED 31/A Edificación en Área ED 32/A Edificación en Área ED 33/A Edificación en Área ED 34/A Edificación en Área ED 35/A Edificación en Área ED 36/A Edificación en Área ED 37/A Edificación en Área ED 38/A Edificación en Área ED 39/A Edificación en Área ED 40/A Edificación en Área ED 41/A Edificación en Área ED 42/A Edificación en Área ED 43/A Edificación en Área ED 44/A Edificación en Área ED 45/A Edificación en Área ED 46/A Edificación en Área ED 47/A Edificación en Área ED 48/A Edificación en Área ED 49/A Edificación en Área ED 50/A Edificación en Área ED 51/A Edificación en Área ED 52/A Edificación en Área ED 53/A Edificación en Área ED 54/A Edificación en Área ED 55/A Edificación en Área ED 56/A Edificación en Área ED 57/A Edificación en Área ED 58/A Edificación en Área ED 59/A Edificación en Área ED 60/A Edificación en Área ED 61/A Edificación en Área ED 62/A Edificación en Área ED 63/A Edificación en Área ED 64/A Edificación en Área ED 65/A Edificación en Área ED 66/A Edificación en Área ED 67/A Edificación en Área ED 68/A Edificación en Área ED 69/A Edificación en Área ED 70/A Edificación en Área ED 71/A Edificación en Área ED 72/A Edificación en Área ED 73/A Edificación en Área ED 74/A Edificación en Área ED 75/A Edificación en Área ED 76/A Edificación en Área ED 77/A Edificación en Área ED 78/A Edificación en Área ED 79/A Edificación en Área ED 80/A Edificación en Área ED 81/A Edificación en Área ED 82/A Edificación en Área ED 83/A Edificación en Área ED 84/A Edificación en Área ED 85/A Edificación en Área ED 86/A Edificación en Área ED 87/A Edificación en Área ED 88/A Edificación en Área ED 89/A Edificación en Área ED 90/A Edificación en Área ED 91/A Edificación en Área ED 92/A Edificación en Área ED 93/A Edificación en Área ED 94/A Edificación en Área ED 95/A Edificación en Área ED 96/A Edificación en Área ED 97/A Edificación en Área ED 98/A Edificación en Área ED 99/A Edificación en Área ED 100/A Edificación en Área 	<p>Equipo Redactor:</p> <p>ANTONIO LOPEZ CARRIO</p> <p>Julio 2010</p> <p>REFUNDIDO PARA PUBLICACIÓN APROBACIÓN DEFINITIVA</p>
---	---	--	---	--	--

PLAN GENERAL PLANO **OD 1, OD 2, OD 4** HOJA 1

DE **LOS SANTOS DE MADONA**

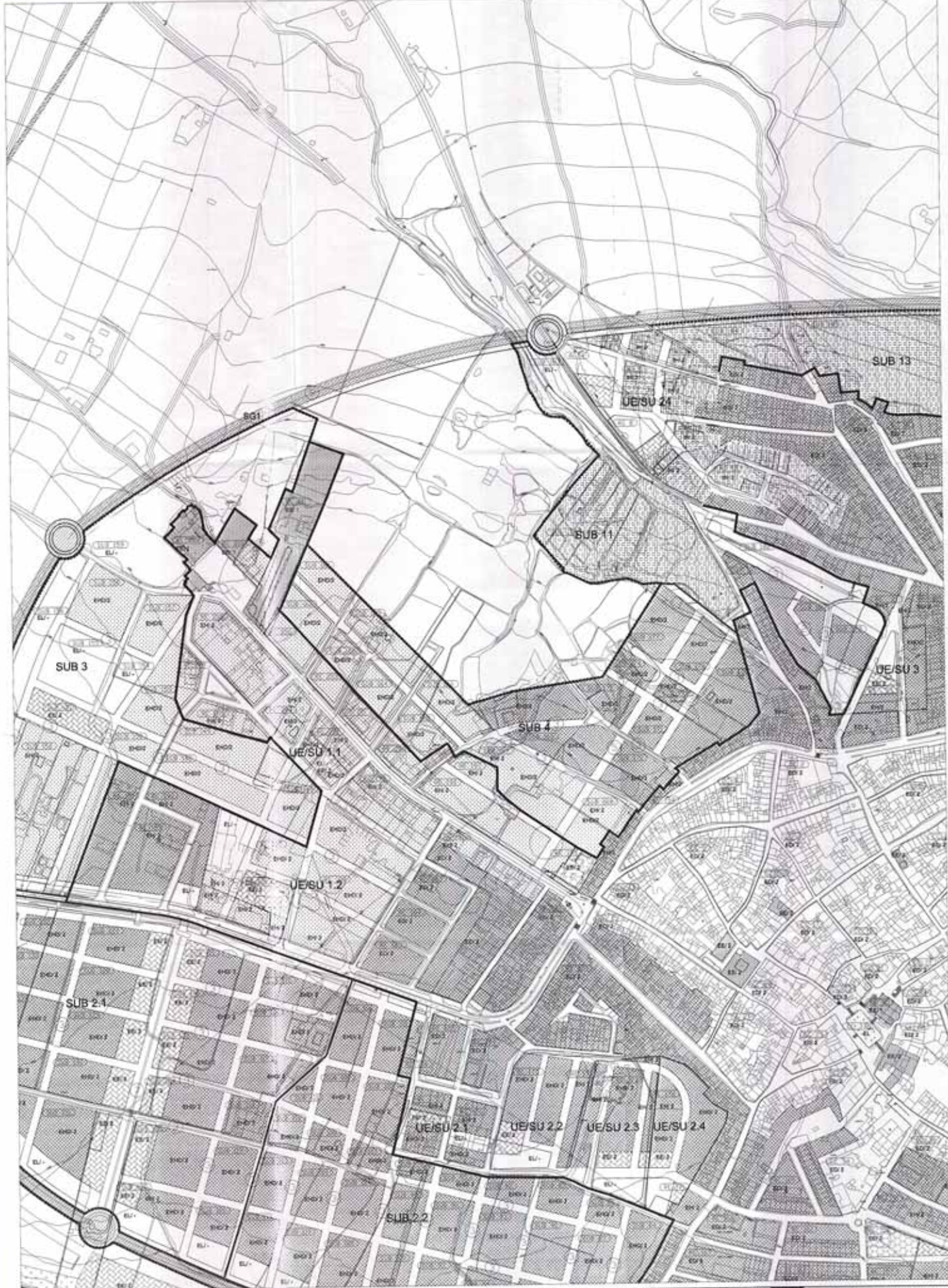
BADAJOS

DETERMINACIONES DE UNIDADES DE ACTUACIÓN URBANIZADORA
DETERMINACIONES DE USOS ESPECÍFICOS E INTENSIDADES PORMENORIZADAS
EQUIPAMIENTO DOTACIONALES PORMENORIZADOS | ALIANZAS COMUNALES

ESCALA: 1:2.000

22 JUNIO 2010

JUNTA DE EXTREMADURA



<p>RESERVENA</p> <ul style="list-style-type: none"> A. CASCO ANTIGUO A. ENSAMBLE A. SILLADA INTERIOR A. SILLADA EXTERIOR A. TRES PLANTAS 	<p>LÍMITE SUELO URBANO</p> <ul style="list-style-type: none"> A. TRES PLANTAS + ÁRBO ENSAMBLE INDUSTRIAL NEUTRAL RESERVA 	<p>LÍMITE SUELO URBANIZABLE</p> <ul style="list-style-type: none"> EDIFICIO PÚBLICO EDIFICIO CULTURAL EDIFICIO EDUCATIVO EDIFICIO DEPORTIVO COMUNICACIONES EDIFICIOS GUBERNATIVOS 	<p>LÍMITE UNIDADES DE ACTUACIÓN URBANIZADORA</p> <ul style="list-style-type: none"> ZONAS VERDES SISTEMA GENERAL Unidad de Equipamiento y Polivalente Manzana en Industrial Manzana en Agrupamiento Manzana en Casco Antiguo Manzana en Residencial Intermedia Manzana en Suelo Urbanizable Tipo de vía 	<p>TRICOLORS EDIFICATORIAS (Ordenación Barrial)</p> <ul style="list-style-type: none"> EDIFICIO Edificación General EDIFICIO Edificación en Bloque EDIFICIO Edificación Adosada EDIFICIO Edificación en Bloque Límite EDIFICIO Edificación Específica 	<p>Equipo Redactor: ANTONIO LÓPEZ CARPIO</p> <p>Junio 2010</p> <p>REFUNDIDO PARA PUBLICACIÓN DEFINITIVA</p>
--	--	--	---	---	---

PLAN GENERAL PLANO **OD 1, OD 2, OD 4** HOJA 2

DE LOS SANTOS DE YANONA

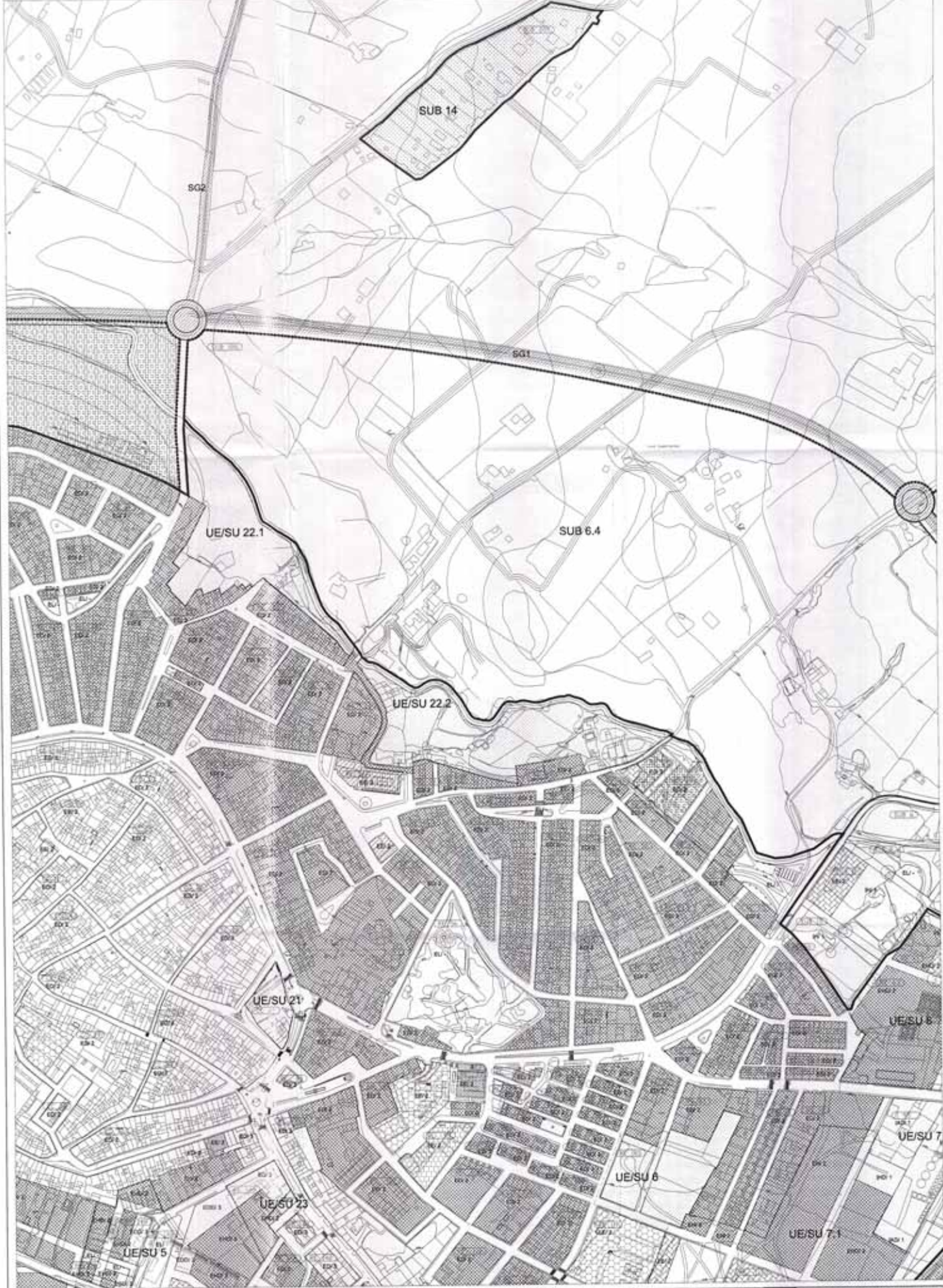
BADAJOS

DETERMINACIONES DE UNIDADES DE ACTUACIÓN URBANIZADORA
DETERMINACIONES DE USOS ESPECÍFICOS ENTENDIDOS COMO PROMUEVIZAS
EQUIPAMIENTO DOTACIONALES PERMENCIONADOS ALTERNACIONES

27 Mayo 2010

ESCALA: 1:5000

Junta de Extremadura



<p>RESIDENCIAL</p> <ul style="list-style-type: none"> R. CASCO HISTÓRICO R. ENGRASADO R. BARRIO R. BARRIO EXTENSIVO R. TIPO PUNTA 	<p>DOTACIONES</p> <ul style="list-style-type: none"> Equip. Policial / Policía Equip. Socio-Cultural Equip. Educativo Equip. Deportes Comunicaciones Dotaciones Especiales 	<p>ZONAS VERDES</p> <ul style="list-style-type: none"> TERRAZAS INDUSTRIAL INDUSTRIAL PARCO-GARDENES 	<p>SISTEMA GENERAL</p> <ul style="list-style-type: none"> Unidad de Gestión en Ordenación Urbana Manzana en Industrial Manzana en Agrupación Manzana en Casco Antiguo Manzana en Residencial Extensiva Manzana en Suelo Urbanizable Tip. de edif. 	<p>LÍMITE UNIDADES DE ACTUACIÓN URBANIZADORA</p> <p>TPOLOGÍAS EDUCATIVAS (Ordenación Educativa)</p> <ul style="list-style-type: none"> ES0000: Edificación Docente ES0001: Edificación Docente ES0002: Edificación Docente ES0003: Edificación Docente ES0004: Edificación Docente ES0005: Edificación Docente ES0006: Edificación Docente ES0007: Edificación Docente ES0008: Edificación Docente ES0009: Edificación Docente ES0010: Edificación Docente ES0011: Edificación Docente ES0012: Edificación Docente ES0013: Edificación Docente ES0014: Edificación Docente ES0015: Edificación Docente ES0016: Edificación Docente ES0017: Edificación Docente ES0018: Edificación Docente ES0019: Edificación Docente ES0020: Edificación Docente ES0021: Edificación Docente ES0022: Edificación Docente ES0023: Edificación Docente ES0024: Edificación Docente ES0025: Edificación Docente ES0026: Edificación Docente ES0027: Edificación Docente ES0028: Edificación Docente ES0029: Edificación Docente ES0030: Edificación Docente ES0031: Edificación Docente ES0032: Edificación Docente ES0033: Edificación Docente ES0034: Edificación Docente ES0035: Edificación Docente ES0036: Edificación Docente ES0037: Edificación Docente ES0038: Edificación Docente ES0039: Edificación Docente ES0040: Edificación Docente ES0041: Edificación Docente ES0042: Edificación Docente ES0043: Edificación Docente ES0044: Edificación Docente ES0045: Edificación Docente ES0046: Edificación Docente ES0047: Edificación Docente ES0048: Edificación Docente ES0049: Edificación Docente ES0050: Edificación Docente ES0051: Edificación Docente ES0052: Edificación Docente ES0053: Edificación Docente ES0054: Edificación Docente ES0055: Edificación Docente ES0056: Edificación Docente ES0057: Edificación Docente ES0058: Edificación Docente ES0059: Edificación Docente ES0060: Edificación Docente ES0061: Edificación Docente ES0062: Edificación Docente ES0063: Edificación Docente ES0064: Edificación Docente ES0065: Edificación Docente ES0066: Edificación Docente ES0067: Edificación Docente ES0068: Edificación Docente ES0069: Edificación Docente ES0070: Edificación Docente ES0071: Edificación Docente ES0072: Edificación Docente ES0073: Edificación Docente ES0074: Edificación Docente ES0075: Edificación Docente ES0076: Edificación Docente ES0077: Edificación Docente ES0078: Edificación Docente ES0079: Edificación Docente ES0080: Edificación Docente ES0081: Edificación Docente ES0082: Edificación Docente ES0083: Edificación Docente ES0084: Edificación Docente ES0085: Edificación Docente ES0086: Edificación Docente ES0087: Edificación Docente ES0088: Edificación Docente ES0089: Edificación Docente ES0090: Edificación Docente ES0091: Edificación Docente ES0092: Edificación Docente ES0093: Edificación Docente ES0094: Edificación Docente ES0095: Edificación Docente ES0096: Edificación Docente ES0097: Edificación Docente ES0098: Edificación Docente ES0099: Edificación Docente ES0100: Edificación Docente 	<p>Equipo Redactor:</p> <p>ANTONIO LÓPEZ CARPIO</p> <p>JULIO 2010</p> <p>REFUGIADO PARA PUBLICACIÓN DEFINITIVA</p>
---	---	---	---	---	---

PLAN GENERAL HOJA 3

DE LOS SANTOS DE MAMONA

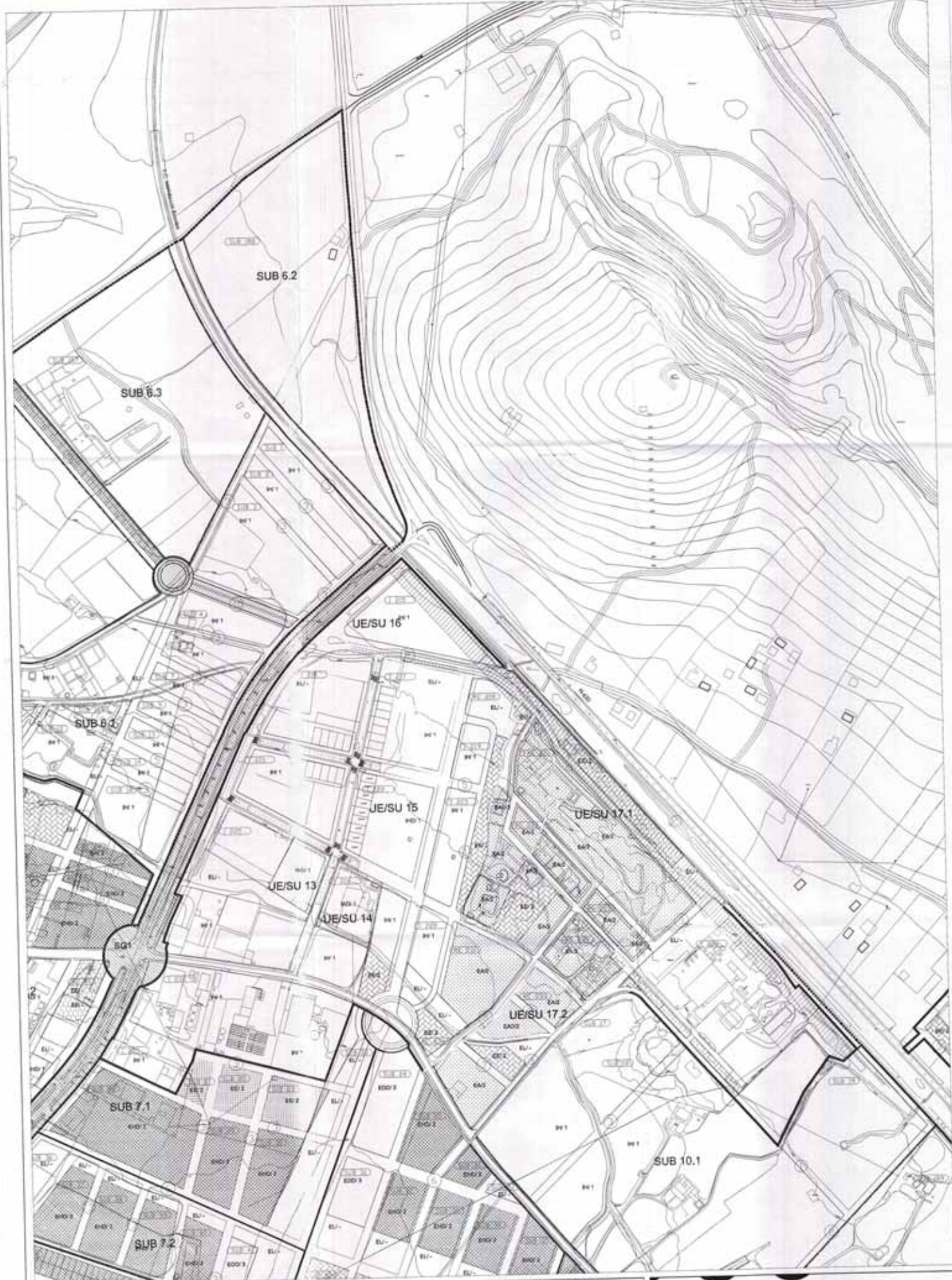
BADAJOS

OD 1, OD 2, OD 4

DETERMINACIONES DE UNIDADES DE ACTUACIÓN URBANIZADORA
DETERMINACIONES DE USOS ESPECÍFICOS E INTENSIDADES FORMALIZADAS
EQUIPAMIENTO DOTACIONALES FORMALIZADOS, ALINEACIONES

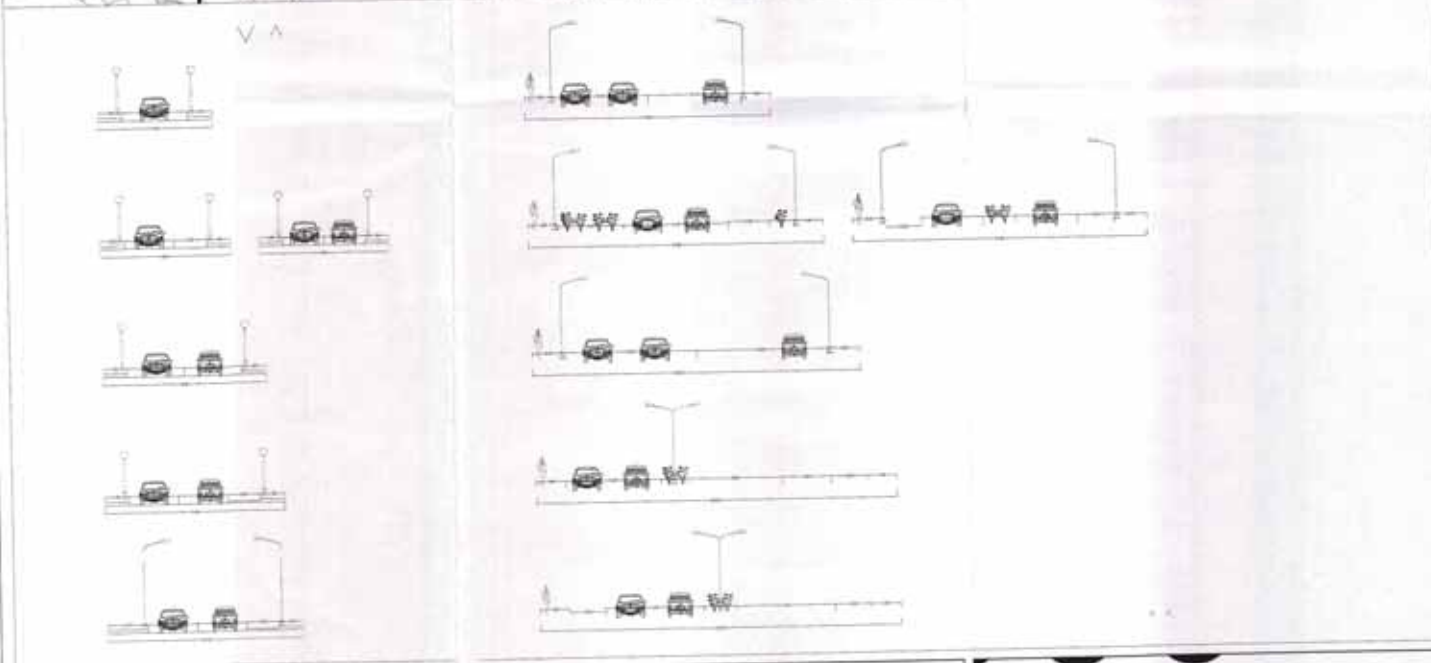
ESCALA: 1:5000

TUNTA DE EXTREMADURA



LÍMITE TERMINO		LÍMITE SUELO URBANO		LÍMITE SUELO URBANIZABLE		LÍMITE UNIDADES DE ACTUACIÓN URBANIZADORA	
RESERVA	DOTACIONES PUBL. PLUET	EQUP. BONO-CULTURAL	ESPAZ VERDE	SISTEMA GENERAL	TIPOLÓGICAS (OPORTUNIDAD)	OPORTUNIDAD (OPORTUNIDAD)	OPORTUNIDAD (OPORTUNIDAD)
R. CASO ARTESIO	EQUP. EDUCATIVO	TERMINO	TERMINO	Unidad de Actuación en Operación Continua	En (SAU) Oportunidad Especial	En (SAU) Oportunidad Especial	En (SAU) Oportunidad Especial
R. BARRIO	EQUP. DEPORTES	RESERVA	RESERVA	Unidad en Intervención	En (SAU) Oportunidad Normal	En (SAU) Oportunidad Normal	En (SAU) Oportunidad Normal
R. BARRIO (OPORTUNIDAD)	COMUNICACIONES	RESERVA (OPORTUNIDAD)	RESERVA (OPORTUNIDAD)	Unidad en Agrupación	En (SAU) Oportunidad Normal	En (SAU) Oportunidad Normal	En (SAU) Oportunidad Normal
R. BARRIO EXTENSIÓN	DOTACIONES SERVICIOS	RESERVA (OPORTUNIDAD)	RESERVA (OPORTUNIDAD)	Unidad en Casa Ancha	En (SAU) Oportunidad Normal	En (SAU) Oportunidad Normal	En (SAU) Oportunidad Normal
R. TIRES PLANTAS		RESERVA (OPORTUNIDAD)	RESERVA (OPORTUNIDAD)	Unidad en Parcelación Escasas	En (SAU) Oportunidad Normal	En (SAU) Oportunidad Normal	En (SAU) Oportunidad Normal
		RESERVA (OPORTUNIDAD)	RESERVA (OPORTUNIDAD)	Unidad en Suelo Urbanizable	En (SAU) Oportunidad Normal	En (SAU) Oportunidad Normal	En (SAU) Oportunidad Normal
		RESERVA (OPORTUNIDAD)	RESERVA (OPORTUNIDAD)	Tip de uso	En (SAU) Oportunidad Normal	En (SAU) Oportunidad Normal	En (SAU) Oportunidad Normal

PLAN GENERAL PLANO **OD 1, OD 2, OD 4** HOJA 4
 DE LOS SANTOS DE MADINA
BADAJOS
 DETERMINACIONES DE UNIDADES DE ACTUACIÓN URBANIZADORA
 DETERMINACIONES DE USOS ESPECÍFICOS E INTERVENCIONES PORMENORIZADAS
 EQUIPAMIENTO DOTACIONALES PORMENORIZADOS. ALINEACIONES
 27 MAR 2010
 JUNIO 2010
 REFUNDIDO PARA PUBLICACIÓN
 APROBACIÓN DEFINITIVA
 Equipo Proyecto:
 ANTONIO LÓPEZ CARRILLO
 JUNTA DE EXTREMADURA
 ESCALA: 1:50.000



LÍMITE TERMINAL		LÍMITE SUELO URBANO		LÍMITE SUELO URBANIZABLE		LÍMITE UNIDADES DE ACTUACIÓN URBANIZADORA	
	R. CASCO ANTIGUO		EQIP. BIODIVERSIDAD		ZONAS VERDES		ESTRUCT. GENERAL
	R. ENBANCHE		EQIP. EDUCATIVO		TERCEROS		Reserva en Industrial
	R. ABUJADA		EQIP. DEPORTIVO		RESERVAS		Reserva en Agrícola
	R. ABUJADA EXTENDIDA		COMUNICACIONES		RESERVAS		Reserva en Centro Urbano
	R. VIES PLANTAS		SITUACIONES GENERICAS		RESERVAS		Reserva en Suelo Urbano
							Tipología de uso

PLAN GENERAL PLANO **OD 1, OD 2, OD 4** HOJA 3
 DE LOS SANTOS DE MINORA
 DETERMINACIONES DE UNIDADES DE ACTUACIÓN URBANIZADORA
 DETERMINACIONES DE USOS ESPECÍFICOS E INTENSIDADES PORMENORIZADAS
 EQUIPAMIENTO DOTACIONALES PORMENORIZADOS Y ALINEACIONES

BADAJOS

Equipo Redactor:
 ANTONIO LÓPEZ CARRIJO

JUN 2010
 REFUNDIDO PARA PUBLICACIÓN APROBACIÓN DEFINITIVA

Junta de Extremadura
 JUNTA DE EXTREMADURA

27 JUN 2010
 ESCALA: 1:5000



<p>RESERVA:</p> <ul style="list-style-type: none"> R. CASCO HISTÓRICO R. BARRIO DE SAN JUAN R. BARRIO DE SAN JUAN R. BARRIO DE SAN JUAN R. BARRIO DE SAN JUAN R. BARRIO DE SAN JUAN 	<p>DOTACIONAL:</p> <ul style="list-style-type: none"> EQIP. SOCIO-CULTURAL EQIP. EDUCATIVO EQIP. DEPORTIVO COMUNICACIONES OTRO 	<p>OTROS:</p> <ul style="list-style-type: none"> ZONAS VERDES TERCEROS INDUSTRIAL INDUSTRIAL INDUSTRIAL INDUSTRIAL 	<p>LÍMITE UNIDADES DE ACTUACIÓN URBANIZADORA:</p> <ul style="list-style-type: none"> ESTRATEGIA GENERAL Unidad de Actuación de Urbanización Especial Manzana en Situación Manzana en Integración Manzana en Casco Antiguo Manzana en Pedregal Encastado Manzana en Suelo Urbanizable Tip. de uso 	<p>Equipo Redactor:</p> <p>ANTONIO LÓPEZ CARRIJO</p> <p>Junio 2010</p> <p>REFUNDIDO PARA PUBLICACIÓN APROBACIÓN DEFINITIVA</p>
--	--	---	---	--

PLAN GENERAL PLANO **OD 1, OD 2, OD 4** HOJA 7

DE LOS SINTOS DE MADINA

BADAJOS

DETERMINACIONES DE UNIDADES DE ACTUACIÓN URBANIZADORA
DETERMINACIONES DE USOS ESPECÍFICOS E INTENSIDADES PROMENORIZADAS
EQUIPAMIENTO DOTACIONALES PROMENORIZADOS, ALINEACIONES

27 MAYO 2010

ESCALA: 1:2000

Junta de Extremadura

